

## ZMLUVA O ZRIADENÍ VECNÝCH BREMIEN

ev. č. oprávneného: 200357-L13.0905.13.0001-VB

uzatvorená podľa § 151n a nasl. zák. č. 40/1964 Zb. Občiansky zákonník v znení neskorších predpisov (ďalej len „zmluva“)

### 1. ZMLUVNÉ STRANY

#### 1.1 Obec Abrahám

Sídlo: Abrahám č. 52, 925 45, Abrahám  
Zastúpená: Ing. Igor Németh - starosta  
IČO: 00 305 855  
IBAN: SK45 0200 0000 0000 2132 3132  
(ďalej len ako „povinný“)

#### 1.2 Západoslovenská distribučná, a.s.

Sídlo: Čulenova 6, 816 47 Bratislava  
Zapísaná v: Obchodný register Okresného súdu Bratislava I  
oddiel: Sa, vložka číslo: 3879/B  
Zastúpená: JUDr. Szabolcs Hodosy – vedúci úseku riadenia investícií  
Ing. Xénia Albertová – vedúca riadenia vlastníckych vzťahov  
IČO: 36 361 518  
IČ DPH: SK2022189048  
IBAN: SK59 1100 0000 0026 2610 6826  
SWIFT: TATRSKBX  
(ďalej len ako „oprávnený“)  
(povinný a oprávnený ďalej spoločne aj ako „zmluvné strany“)

### 2. ÚVODNÉ USTANOVENIA

2.1 Povinný je výlučným vlastníkom nasledovných nehnuteľností – pozemkov:

Parcelné číslo	Register KN	LV č.	Výmera v m2	Druh pozemku	Katastrálne územie	Obec	Okres
267/1	C	800	301	Zastavaná plocha a nádvorie	Abrahám	Abrahám	Galanta
284/15	C	800	267	Ostatná plocha	Abrahám	Abrahám	Galanta
232/8	C	800	2186	Ostatná plocha	Abrahám	Abrahám	Galanta
232/9	C	2039	52	Ostatná plocha	Abrahám	Abrahám	Galanta
232/1	C	800	1579	Vodná plocha	Abrahám	Abrahám	Galanta
231	C	800	942	Ostatná plocha	Abrahám	Abrahám	Galanta
42/2	C	800	2120	Zastavaná plocha a nádvorie	Abrahám	Abrahám	Galanta
42/1	C	800	2077	Zastavaná plocha a nádvorie	Abrahám	Abrahám	Galanta
41/6	C	800	978	Zastavaná plocha a nádvorie	Abrahám	Abrahám	Galanta
226	E	800	32728	Ostatná plocha	Abrahám	Abrahám	Galanta

(ďalej len „zaťažená nehnuteľnosť“).

2.2 Oprávnený je držiteľom povolenia na podnikanie v elektroenergetike v rozsahu distribúcia elektriny vydaného rozhodnutím Úradu pre reguláciu sieťových odvetví (ďalej len „povolenie“) a zabezpečuje prevádzkovanie distribučnej sústavy na vymedzenom území, na ktorom sa nachádza aj zaťažená nehnuteľnosť.

- 2.3 Oprávnený je investorom stavby s názvom „**DS\_ Abrahám-TS 0801-003-VNK, TS, NNK**“ (ďalej len „**elektroenergetická stavba**“), v rámci ktorej vybudoval na vlastné náklady a nebezpečenstvo nasledovné elektroenergetické stavby a zariadenia :
- elektrickú stanicu (distribučnú transformačnú stanicu),
  - podzemné káblové VN (22 kV) vedenie,
  - podzemné káblové NN (1 kV) vedenie,
- vrátane zariadení súvisiacich a potrebných na ich prevádzku.
- 2.4 Výstavba elektroenergetickej stavby bola povolená stavebným povolením č. 54/2015-Dó vydaným stavebným úradom Abrahám dňa 16.3.2015, ktoré nadobudlo právoplatnosť 16.4.2015.
- 2.5 Časť elektroenergetickej stavby, a to podzemné káblové VN (22kV) vedenie a podzemné káblové NN (1kV) vedenie (ďalej len „**elektroenergetické zariadenia**“), sa nachádzajú na časti zaťaženej nehnuteľnosti vyznačenej v geometrickom pláne na zameranie vecného bremena č. 34125361-16/2020 zo dňa 28.02.2020 vyhotoviteľ GEOplán Trenčín s.r.o., Dolný Šianec 1, 911 01, Trenčín (ďalej len „**geometrický plán**“) ako:
- diel 1 – pozemok reg. KN-C parc. č. 267/1 o výmere 36 m<sup>2</sup>,
  - diel 2 – pozemok reg. KN-C parc. č. 284/15 o výmere 7 m<sup>2</sup>,
  - diel 3 – pozemok reg. KN-C parc. č. 232/8 o výmere 41 m<sup>2</sup>,
  - diel 4 – pozemok reg. KN-C parc. č. 232/9 o výmere 25 m<sup>2</sup>,
  - diel 5 – pozemok reg. KN-C parc. č. 232/1 o výmere 592 m<sup>2</sup>,
  - diel 6 – pozemok reg. KN-C parc. č. 231 o výmere 55 m<sup>2</sup>,
  - diel 7 – pozemok reg. KN-C parc. č. 42/2 o výmere 107 m<sup>2</sup>,
  - diel 8 – pozemok reg. KN-C parc. č. 42/1 o výmere 27 m<sup>2</sup>,
  - diel 9 – pozemok reg. KN-C parc. č. 41/6 o výmere 142 m<sup>2</sup>,
  - diel 10 – pozemok reg. KN-E parc. č. 226 o výmere 192 m<sup>2</sup>.
- Kópia časti geometrického plánu týkajúcej sa zaťaženej nehnuteľnosti tvorí prílohu tejto zmluvy a je neoddeliteľnou súčasťou tejto zmluvy.

### **3. ZRIADENIE VECNÝCH BREMIEN**

- 3.1 Povinný ako vlastník zaťaženej nehnuteľnosti zriaďuje touto zmluvou v prospech oprávneného vecné bremená in personam, predmetom ktorých je povinnosť povinného ako vlastníka zaťaženej nehnuteľnosti strieť na zaťaženej nehnuteľnosti :
- zriadenie a uloženie elektroenergetických zariadení;
  - užívanie, prevádzkovanie, údržbu, opravy, úpravy, rekonštrukcie, modernizácie a akékoľvek iné stavebné úpravy elektroenergetických zariadení a ich odstránenie;
  - vstup, prechod a prejazd peši, motorovými a nemotorovými dopravnými prostriedkami, strojmi a mechanizmami oprávneným za účelom výkonu povolenej činnosti a činností uvedených v bode a) a b);
- (ďalej len „**vecné bremená**“), za podmienok ďalej dohodnutých v tejto zmluve.
- 3.2 Vecné bremeno uvedené v čl. 3, odsek 3.1 písm. a) a vecné bremeno uvedené v čl. 3, odsek 3.1 písm. b) sa vzťahuje na časť zaťaženej nehnuteľnosti v rozsahu vyznačenom v geometrickom pláne ako koridor vecných bremien .
- 3.3 Vecné bremeno uvedené v čl. 3, odsek 3.1 písm. c) sa vzťahuje na celú zaťaženú nehnuteľnosť.
- 3.4 Oprávnený vecné bremená prijíma.
- 3.5 Oprávnený sa zaväzuje podľa podmienok tejto zmluvy zaplatiť za zriadenie vecných bremien povinnému dohodnutú odplatu uvedenú v článku 4, odsek 4.1 tejto zmluvy.

### **4. ODPLATA A SPÔSOB JEJ ÚHRADY**

- 4.1 Zmluvné strany sa dohodli, že povinný zriaďuje vecné bremená podľa tejto zmluvy za jednorazovú odplatu vo výške **9 , - €**, slovom : **deväť Euro** za 1 m<sup>2</sup> výmery zameraných vecných bremien vymedzených geometrickým plánom, t.j. za vecné bremená vymedzené geometrickým plánom o výmere 1224 m<sup>2</sup> celkom vo **11. 016 , - €**, slovom : **jedenásťtisícšesťnásť Euro**.
- 4.2 Zmluvné strany sa dohodli, že odplatu dohodnutú v tejto zmluve oprávnený zaplatí povinnému do 30 (tridsiatich) kalendárnych dní po účinnosti tejto zmluvy zmluvnými stranami na číslo účtu povinného uvedené v čl. 1 tejto zmluvy.
- 4.3 Zmluvné strany sa dohodli, že zaplatením odplaty podľa článku 4, odsek 4.1 tejto zmluvy budú vysporiadané všetky nároky povinného vyplývajúce zo zriadenia vecných bremien podľa tejto zmluvy,

vrátane nárokov povinného na jednorazovú náhradu za zriadenie zákonných vecných bremien, nútené obmedzenie užívania zaťaženej nehnuteľnosti a nútené obmedzenie užívania zaťaženej nehnuteľnosti povinným v ochrannom pásme elektroenergetickej stavby podľa § 11 zákona č. 251/2012 Z. z. o energetike a o zmene a doplnení niektorých zákonov, a že si povinný nebude z tohto titulu uplatňovať žiadne ďalšie nároky voči oprávnenému. Týmto nie je dotknutý nárok povinného na náhradu škody, ak mu vznikne po podpise tejto zmluvy porušením povinností oprávneného pri výkone práv vyplývajúcich z vecných bremien.

## **5. OSOBNÉ VYHLÁSENIA ZMLUVNÝCH STRÁN**

5.1 Povinný vyhlasuje, že:

- a) je oprávnený samostatne nakladať so zaťaženou nehnuteľnosťou v celom rozsahu potrebnom pre platné uzavretie tejto zmluvy,
- b) nie sú podané žiadne návrhy na vklad akýchkoľvek práv k zaťaženej nehnuteľnosti do katastra nehnuteľností a neexistujú žiadne faktické alebo právne prekážky, ktoré by bránili uzavrieť túto zmluvu a vykonávať práva zodpovedajúce vecným bremenám oprávneným,
- c) zaťaženú nehnuteľnosť nadobudol v súlade s platnými právnymi predpismi Slovenskej republiky a žiadna tretia osoba si neuplatňuje a ani nemôže uplatňovať akékoľvek nároky k zaťaženej nehnuteľnosti,
- d) povinný ako výlučný vlastník zaťaženej nehnuteľnosti nie je účastníkom žiadneho súdneho alebo iného sporu týkajúceho sa resp. súvisiaceho so zaťaženou nehnuteľnosťou.

5.2 Zriadenie vecných bremien v prospech oprávneného bolo schválené Obecným zastupiteľstvom na zasadnutí dňa 13.08.2020. Kópia výpisu z uznesenia Obecného zastupiteľstva tvorí prílohu tejto zmluvy a je neoddeliteľnou súčasťou tejto zmluvy.

5.3 Povinný berie na vedomie, že zriadením a uložením elektroenergetických zariadení vzniká podľa § 43 zákona č. 251/2012 Z. z. o energetike a o zmene niektorých zákonov ochranné pásmo elektroenergetických zariadení.

5.4 Povinný berie na vedomie, že oprávnený môže poveriť výkonom vecných bremien tretie osoby.

5.5 Zmluvné strany sa dohodli, že oprávnený môže umiestňovať na zaťaženú nehnuteľnosť ďalšie elektroenergetické zariadenia alebo vykonávať údržbu, opravy, úpravy, rekonštrukcie, modernizácie a akékoľvek iné stavebné úpravy elektroenergetickej stavby ako aj ďalších elektroenergetických zariadení na zaťaženej nehnuteľnosti v rámci koridoru vecného bremena určeného geometrickým plánom, bez náhrady za strpenie umiestnenia ďalšieho elektroenergetického zariadenia v rámci koridoru na zaťaženej nehnuteľnosti, ak nedôjde k takej stavebnej úprave, ktorá sa môže dotknúť existujúcich stavieb povinného.

## **6. VZNIK VECNÝCH BREMIEN A DOBA ICH TRVANIA**

6.1 Vecné bremená podľa tejto zmluvy sa zriaďujú **na dobu neurčitú**. Oprávnený nadobudne práva zodpovedajúce vecným bremenám podľa tejto zmluvy povolením vkladu vecných bremien v prospech oprávneného do príslušného katastra nehnuteľností.

6.2 Zmluvné strany sa dohodli, že návrh na vklad vecných bremien podľa tejto zmluvy (spolu s dokumentáciou a všetkými prílohami, ktoré vyžadujú príslušné právne predpisy) podá oprávnený, pričom povinný týmto výslovnou poveruje oprávneného na podanie takéhoto návrhu na vklad, ako aj na prípadné dopĺňanie návrhu na vklad a nahliadanie do spisu.

6.3 Všetky náklady spojené s katastrálnym konaním vo veci vkladu vecných bremien do katastra nehnuteľností podľa zmluvy, vrátane správneho poplatku za katastrálne konanie vo veci vkladu vecných bremien do katastra nehnuteľností podľa tejto zmluvy, znáša po dohode zmluvných strán v plnej výške oprávnený.

6.4 Zmluvné strany berú na vedomie, že podpísaním tejto zmluvy sú svojimi zmluvnými prejavmi viazaní. Zmluvné strany sa dohodli, že ak návrh na vklad vecných bremien podľa tejto zmluvy bude zamietnutý:

- a) oprávnený môže odstúpiť od tejto zmluvy, pričom odstúpenie od zmluvy nadobudne účinnosť dňom doručenia písomného oznámenia oprávneného o odstúpení povinnému, a
- b) do doby pokiaľ nedôjde k odstúpeniu od zmluvy oprávneným podľa písm. a) sú zmluvné strany povinné poskytnúť si vzájomnú súčinnosť potrebnú na to, aby došlo k odstráneniu nedostatku zmluvy za účelom jej vkladu do katastra nehnuteľností, vrátane uzavretia prípadného dodatku zmluvy.

6.5 V prípade odstúpenia od tejto zmluvy vráti povinný oprávnenému odplatu za zriadenie vecného bremena, ak mu bola oprávneným uhradená, a to do 3 pracovných dní odo dňa účinnosti odstúpenia od tejto zmluvy.

## 7. PREVOD A PRECHOD PRÁV A POVINNOSTÍ

- 7.1 Vecné bremená zriadené touto zmluvou sú spojené s vlastníctvom zaťaženej nehnuteľnosti a prechádzajú s vlastníctvom zaťaženej nehnuteľnosti na každého jej nadobúdateľa. Na vylúčenie pochybností, ak dôjde k rozdeleniu zaťaženej nehnuteľnosti, budú vecné bremená viazať na novovzniknutých parcelách v rovnakom rozsahu, ako to vyplýva z tejto zmluvy vo vzťahu k zaťaženej nehnuteľnosti.

## 8. ZÁVEREČNÉ USTANOVENIA

- 8.1 Zmluva nadobúda platnosť dňom jej podpisu zmluvnými stranami a účinnosť dňom nasledujúcim po dni jej zverejnenia v zmysle Občianskeho zákonníka v spojení so zák. č. 211/2000 Z.z. o slobodnom prístupe k informáciám a o zmene a doplnení niektorých zákonov v znení neskorších predpisov. Povinný sa zaväzuje zverejniť túto zmluvu do 30 kalendárnych dní odo dňa jej podpisu zmluvnými stranami a písomne oznámiť oprávnenému zverejnenie tejto zmluvy do 10 kalendárnych dní odo dňa jej zverejnenia.
- 8.2 Neoddeliteľnou súčasťou tejto zmluvy sú:  
Príloha č. 1 – Kópia časti geometrického plánu č. 34125361-16/2020  
Príloha č. 2 – Kópia výpisu z uznesenia Obecného zastupiteľstva
- 8.3 Vzťahy zmluvných strán založené touto zmluvou, ktoré zmluva výslovne neupravuje, sa riadia príslušnými ustanoveniami Občianskeho zákonníka a ostatných platných právnych predpisov Slovenskej republiky.
- 8.4 V prípade, že ktorokoľvek ustanovenie tejto zmluvy bude súdom alebo príslušným štátnym orgánom z akéhokoľvek dôvodu prehlásené za neplatné, nedostatočne určité alebo nevykonateľné, zmluvné strany sa zaväzujú odstrániť dodatkom tejto zmluvy takúto neplatnosť, nedostatočnú určitosť alebo nevykonateľnosť takým spôsobom, aby bol zmysel tejto zmluvy naplnený.
- 8.5 Akékoľvek zmeny tejto zmluvy je možné vykonať výlučne na základe písomnej dohody zmluvných strán formou písomných dodatkov podpísaných oboma zmluvnými stranami.
- 8.6 Zmluva je vyhotovená v 4 (slovom: štyroch) rovnopisoch, pričom každá zo zmluvných strán obdrží po podpise zmluvy oboma zmluvnými stranami po 1 (slovom: jednom) rovnopise, a pre účely povolenia vkladu vecných bremien do katastra nehnuteľností budú použité 2 (slovom: dva) rovnopisy zmluvy.
- 8.7 Zmluvné strany vyhlasujú, že ich zmluvná vôľnosť nie je obmedzená, zmluvu uzatvorili na základe ich slobodnej vôle, zmluva nebola uzatvorená v tiesni a za nápadne nevýhodných podmienok, zmluvu si prečítali, jej obsahu rozumejú a na znak súhlasu ju podpisujú.

### Povinný

V Abraháme, dňa 29.9.2020

podpis  
meno  
funkcia

[Redacted signature]  
[Redacted name]  
[Redacted function]  
obce Abrahám



### Oprávnený

V Bratislave, dňa 11-09-2020



podpis  
meno

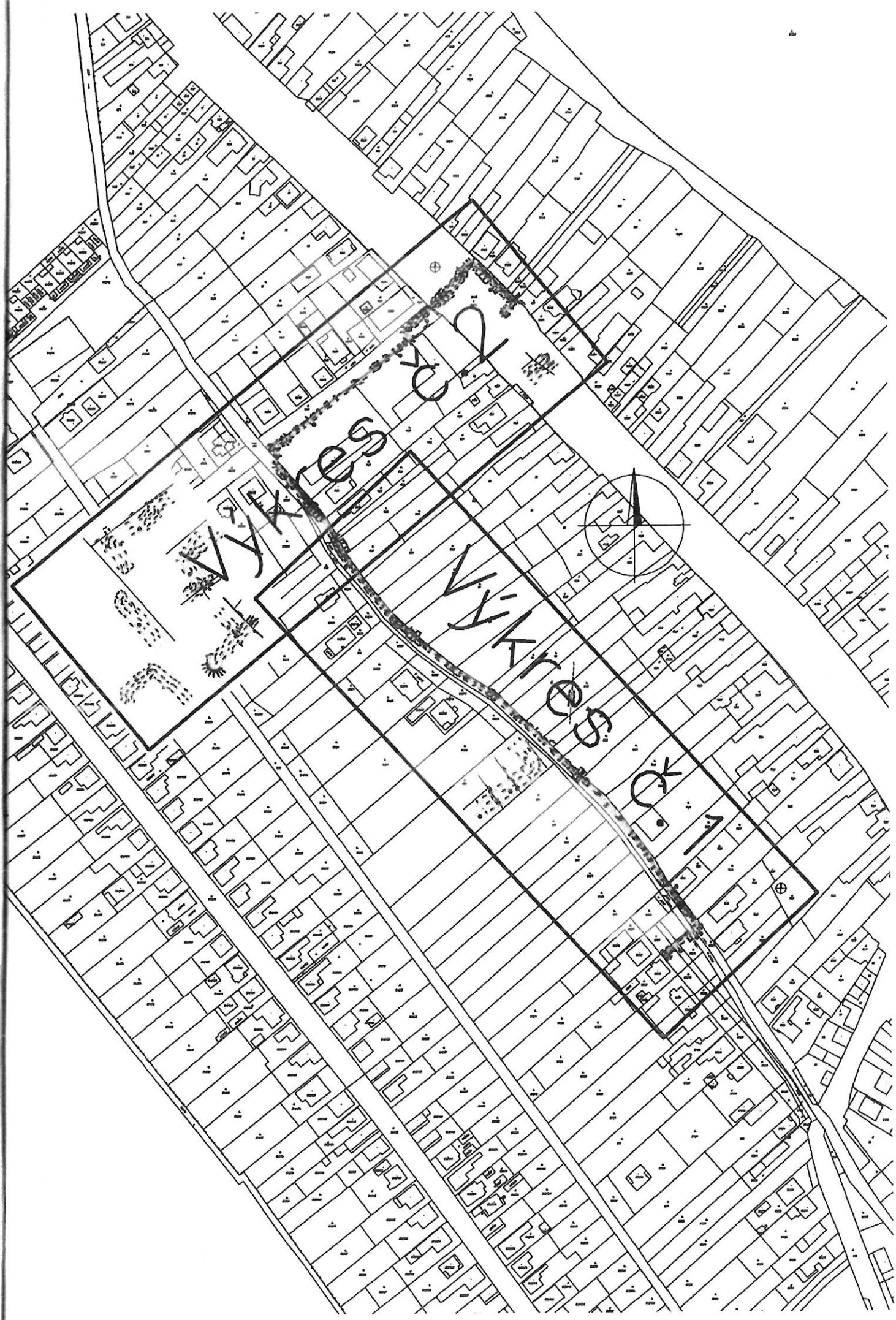
funkcia : vedúci úseku riadenia investícií  
Západoslovenská distribučná, a.s.

podpis : [Redacted signature]  
meno : Ing. Xénia Albertova  
funkcia : vedúca riadenia vlastníckych vzťahov  
Západoslovenská distribučná, a.s.

*Geometrický plán  
na  
právo č. 11/2012*

Geometrický plán je podkladom na právne úkony, keď údaje doterajšieho stavu výkazu výmer sú zhodné s údajmi platných výpisov z katastra nehnuteľností.

Vyhotovitel'  <b>GEOplan Trenčín s.r.o.</b> Dolný Šianec 1 911 01 Trenčín IČO : 34 125 361 t.č. 0905320554 e-mail: annahola.geoplan@gmail.com		Kraj <i>Trnavský</i>	Okres <i>Galanta</i>	Obec <i>Abrahám</i>
		Kat. územie <i>Abrahám</i>	Číslo plánu <i>34125361-16 / 2020</i>	Mapový list č. <i>ZS-XIV-21-13, ZS-XI-21-16</i>
<b>GEOMETRICKÝ PLÁN</b>				
<i>na vyznačenie vecného bremena na priznanie práva uloženia inž. sietí na parcely podľa výkazu výmer – stav právny.</i>				
Vyhotovil		Autorizačne overil		Úradne overil Meno: <i>Ing. Anna Holá</i>
Dňa: <i>5.2. 2020</i>	Meno: <i>Ing. Anna Holá</i>	Dňa: <i>5.2. 2020</i>	Meno: <i>Ing. Anna Holá</i>	Dňa: <i>10.2.2020</i>
Nové hranice boli v prírode označené inžinierskou sieťou		Náležitostiam a prístupom zodpovedá predpisom		Číslo: <i>178/2020</i>
Záznam podrobného merania zmien (mer. náčrt) č. <b>490</b>				Úradne overené podľa § 9. zákona NR SR č.215/1995 Z.z. o geodézii a kartografii
Súradnice bodov označených číslami a ostatné meračské údaje sú uložené vo všeobecnej dokumentácii				Pečiatka a podpis 

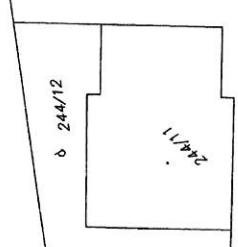
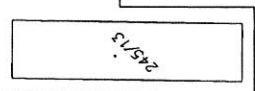
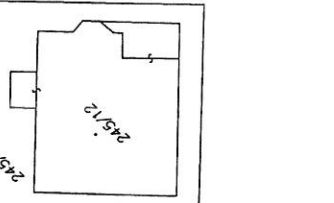




ZS-XV-21-1-13  
 ZS-XV-21-1-16

Detail A

259	-4.15-	260	-1.42-	261	-1.76-
10	-3.73-	9	-0.62-	8	-1.29-
148	-3.17-	147	-0.70-	146	-2.19-
				7	2.62
				6	2.83
				5	2.84
				4	2.85
				3	2.86
				2	2.87
				1	2.88



244/8

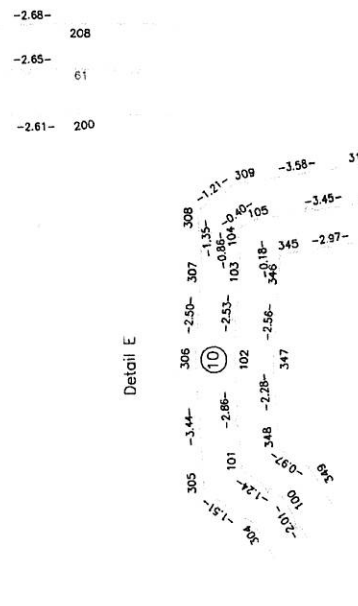

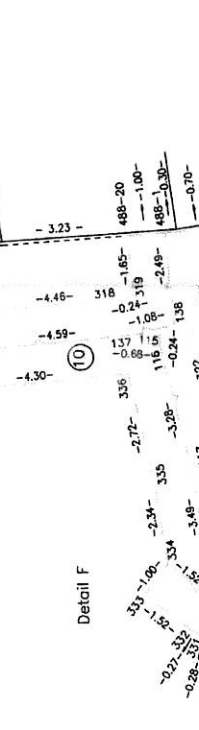

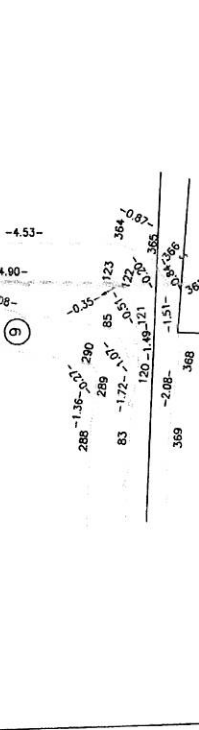
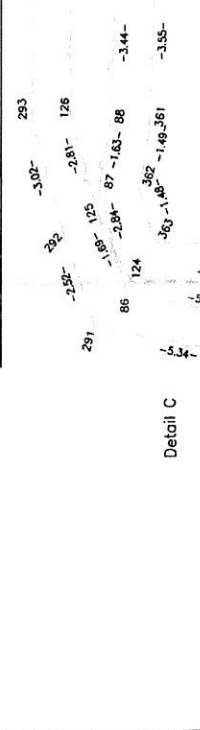
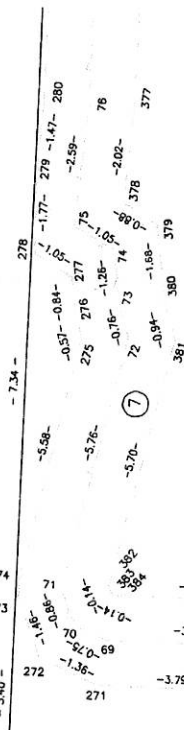
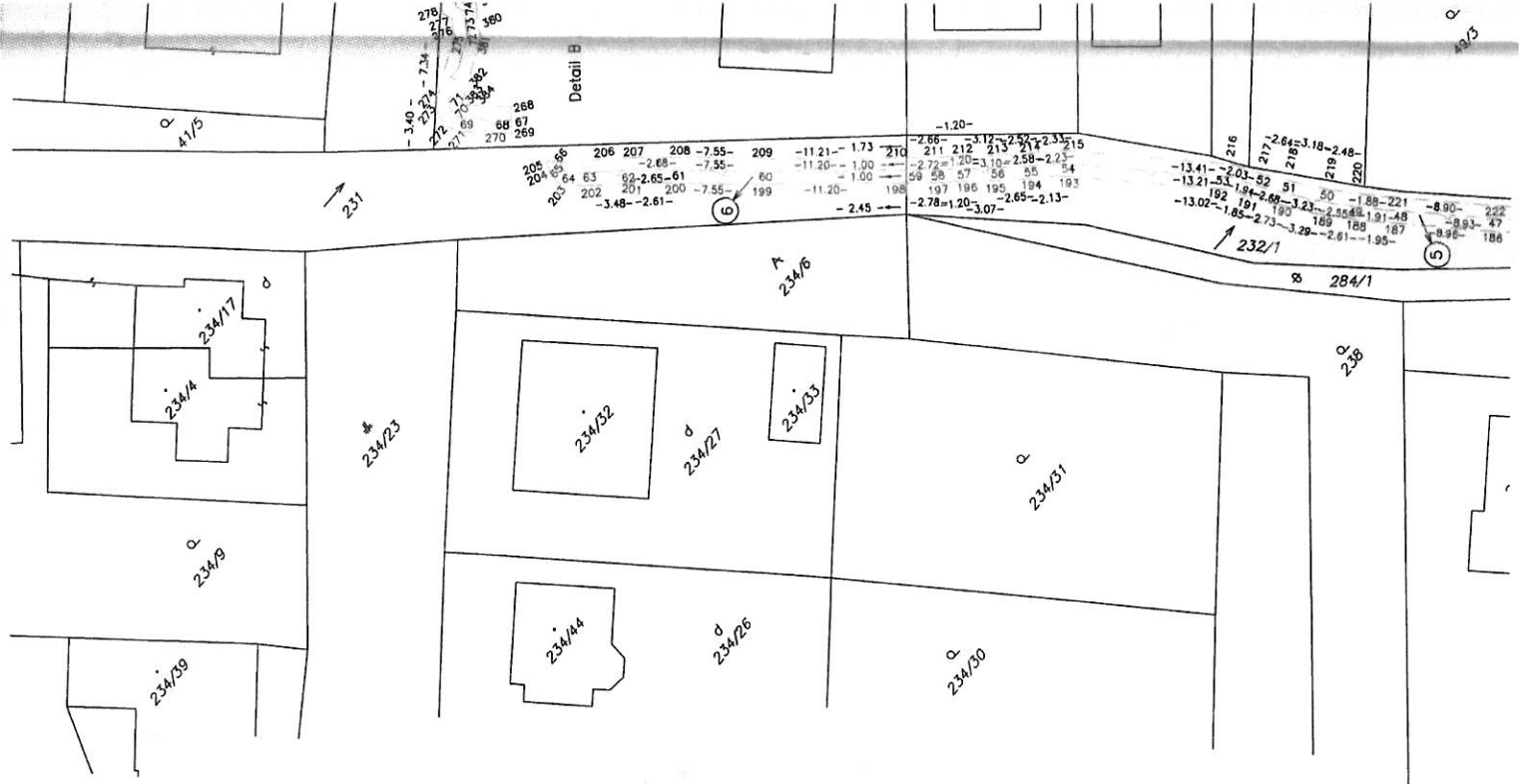
245/14

248/6

244/7

248/4

250  
251  
252  
253  
254  
255  
256  
257  
258  
259  
260  
261  
262  
263  
264  
265  
266  
267  
268  
269  
270  
271  
272  
273  
274  
275  
276  
277  
278  
279  
280  
281  
282  
283  
284  
285  
286  
287  
288  
289  
290  
291  
292  
293  
294  
295  
296  
297  
298  
299  
300  
301  
302  
303  
304  
305  
306  
307  
308  
309  
310  
311  
312  
313  
314  
315  
316  
317  
318  
319  
320  
321  
322  
323  
324  
325  
326  
327  
328  
329  
330  
331  
332  
333  
334  
335  
336  
337  
338  
339  
340  
341  
342  
343  
344  
345  
346  
347  
348  
349  
350  
351  
352  
353  
354  
355  
356  
357  
358  
359  
360  
361  
362  
363  
364  
365  
366  
367  
368  
369  
370  
371  
372  
373  
374  
375  
376  
377  
378  
379  
380  
381  
382  
383  
384  
385  
386  
387  
388  
389  
390  
391  
392  
393  
394  
395  
396  
397  
398  
399  
400  
401  
402  
403  
404  
405  
406  
407  
408  
409  
410  
411  
412  
413  
414  
415  
416  
417  
418  
419  
420  
421  
422  
423  
424  
425  
426  
427  
428  
429  
430  
431  
432  
433  
434  
435  
436  
437  
438  
439  
440  
441  
442  
443  
444  
445  
446  
447  
448  
449  
450  
451  
452  
453  
454  
455  
456  
457  
458  
459  
460  
461  
462  
463  
464  
465  
466  
467  
468  
469  
470  
471  
472  
473  
474  
475  
476  
477  
478  
479  
480  
481  
482  
483  
484  
485  
486  
487  
488  
489  
490  
491  
492  
493  
494  
495  
496  
497  
498  
499  
500  
501  
502  
503  
504  
505  
506  
507  
508  
509  
510  
511  
512  
513  
514  
515  
516  
517  
518  
519  
520  
521  
522  
523  
524  
525  
526  
527  
528  
529  
530  
531  
532  
533  
534  
535  
536  
537  
538  
539  
540  
541  
542  
543  
544  
545  
546  
547  
548  
549  
550  
551  
552  
553  
554  
555  
556  
557  
558  
559  
560  
561  
562  
563  
564  
565  
566  
567  
568  
569  
570  
571  
572  
573  
574  
575  
576  
577  
578  
579  
580  
581  
582  
583  
584  
585  
586  
587  
588  
589  
590  
591  
592  
593  
594  
595  
596  
597  
598  
599  
600  
601  
602  
603  
604  
605  
606  
607  
608  
609  
610  
611  
612  
613  
614  
615  
616  
617  
618  
619  
620  
621  
622  
623  
624  
625  
626  
627  
628  
629  
630  
631  
632  
633  
634  
635  
636  
637  
638  
639  
640  
641  
642  
643  
644  
645  
646  
647  
648  
649  
650  
651  
652  
653  
654  
655  
656  
657  
658  
659  
660  
661  
662  
663  
664  
665  
666  
667  
668  
669  
670  
671  
672  
673  
674  
675  
676  
677  
678  
679  
680  
681  
682  
683  
684  
685  
686  
687  
688  
689  
690  
691  
692  
693  
694  
695  
696  
697  
698  
699  
700  
701  
702  
703  
704  
705  
706  
707  
708  
709  
710  
711  
712  
713  
714  
715  
716  
717  
718  
719  
720  
721  
722  
723  
724  
725  
726  
727  
728  
729  
730  
731  
732  
733  
734  
735  
736  
737  
738  
739  
740  
741  
742  
743  
744  
745  
746  
747  
748  
749  
750  
751  
752  
753  
754  
755  
756  
757  
758  
759  
760  
761  
762  
763  
764  
765  
766  
767  
768  
769  
770  
771  
772  
773  
774  
775  
776  
777  
778  
779  
780  
781  
782  
783  
784  
785  
786  
787  
788  
789  
790  
791  
792  
793  
794  
795  
796  
797  
798  
799  
800  
801  
802  
803  
804  
805  
806  
807  
808  
809  
810  
811  
812  
813  
814  
815  
816  
817  
818  
819  
820  
821  
822  
823  
824  
825  
826  
827  
828  
829  
830  
831  
832  
833  
834  
835  
836  
837  
838  
839  
840  
841  
842  
843  
844  
845  
846  
847  
848  
849  
850  
851  
852  
853  
854  
855  
856  
857  
858  
859  
860  
861  
862  
863  
864  
865  
866  
867  
868  
869  
870  
871  
872  
873  
874  
875  
876  
877  
878  
879  
880  
881  
882  
883  
884  
885  
886  
887  
888  
889  
890  
891  
892  
893  
894  
895  
896  
897  
898  
899  
900  
901  
902  
903  
904  
905  
906  
907  
908  
909  
910  
911  
912  
913  
914  
915  
916  
917  
918  
919  
920  
921  
922  
923  
924  
925  
926  
927  
928  
929  
930  
931  
932  
933  
934  
935  
936  
937  
938  
939  
940  
941  
942  
943  
944  
945  
946  
947  
948  
949  
950  
951  
952  
953  
954  
955  
956  
957  
958  
959  
960  
961  
962  
963  
964  
965  
966  
967  
968  
969  
970  
971  
972  
973  
974  
975  
976  
977  
978  
979  
980  
981  
982  
983  
984  
985  
986  
987  
988  
989  
990  
991  
992  
993  
994  
995  
996  
997  
998  
999  
1000







# Obecný úrad Abrahám 92545

tel: 031/7857220, email: [urad@abraham.sk](mailto:urad@abraham.sk) [www.abraham.sk](http://www.abraham.sk)

DV

Západoslovenská distribučná a.s.

Čulenova 6

816 47 Bratislava

Abrahám: 20.8.2020

Vec

Výpis uznesenia zo zasadnutia Obecného zastupiteľstva


Obecný úrad v Abraháme v zastúpení starostom obce Ing Igorom Némethom Vám oznamuje, že OZ v Abraháme v zmysle par.11 ods.4 písm.b/ zákona SNR č. 369/1990 o obecnom zriadení v znení neskorších predpisov na svojom zasadnutí dňa 13.8.2020 schválilo v bode:

A/10

Zriadenie vecného bremena pre Západoslovenskú distribučnú, a.s. Bratislava pre potreby trafostanice na dobu neurčitú na pozemky: 267/1 o výmere 301 m<sup>2</sup>, 284/15 o výmere 267 m<sup>2</sup>, 232/8 o výmere 2186 m<sup>2</sup>, 232/9 o výmere 52m<sup>2</sup>, 232/1 o výmere 1579 m<sup>2</sup>, 231 o výmere 942 m<sup>2</sup>, 42/2 o výmere 2120 m<sup>2</sup>, 42/1 o výmere 2077 m<sup>2</sup>, 41/6 o výmere 978 m<sup>2</sup>, 226 o výmere 32728m<sup>2</sup>.

Hlasovanie poslancov: za 5, proti: 0, zdržalo sa: 0

S pozdravom



Ing. Igor Németh, starosta obce Abrahám